

«РЕСУРС»

ОГРН 1187456041211 ИНН/КПП 7453324197/745301001, р. сч. 40702810272000029835 в
Челябинском отделении № 8597 ПАО Сбербанк, к. сч. 30101810700000000602 БИК 047501602
Юр. адрес: 454080, г. Челябинск, пос. Мелькомбинат 2, уч. 1, 39-65, тел. 89049787133,
mpkresurs@inbox.ru

**ПРОЕКТ МЕЖЕВАНИЯ ТЕРРИТОРИИ
ПРИМЕНИТЕЛЬНО К ЗАСТРОЕННОЙ ТЕРРИТОРИИ,
ОГРАНИЧЕННОЙ УЛ. СОВЕТСКИЙ СЕВЕР,
УЛ. КОММУНИСТИЧЕСКОЙ, УЛ. БЕРЕГОВОЙ
И ВНУТРИКВАРТАЛЬНЫМ ПРОЕЗДОМ ОБЩЕГО
ПОЛЬЗОВАНИЯ В Г. КОЛПАШЕВО**

ШИФР: 28R/21

ТОМ 1

**Основная (утверждаемая) часть
Графическая часть**

«РЕСУРС»

ОГРН 1187456041211 ИНН/КПП 7453324197/745301001, р. сч. 40702810272000029835 в
Челябинском отделении № 8597 ПАО Сбербанк, к. сч. 30101810700000000602 БИК 047501602
Юр. адрес: 454080, г. Челябинск, пос. Мелькомбинат 2, уч. 1, 39-65, тел. 89049787133,
mpkresurs@inbox.ru

**ПРОЕКТ МЕЖЕВАНИЯ ТЕРРИТОРИИ
ПРИМЕНИТЕЛЬНО К ЗАСТРОЕННОЙ ТЕРРИТОРИИ,
ОГРАНИЧЕННОЙ УЛ. СОВЕТСКИЙ СЕВЕР,
УЛ. КОММУНИСТИЧЕСКОЙ, УЛ. БЕРЕГОВОЙ
И ВНУТРИКВАРТАЛЬНЫМ ПРОЕЗДОМ ОБЩЕГО
ПОЛЬЗОВАНИЯ В Г. КОЛПАШЕВО**

ШИФР: 28R/21

ТОМ 1

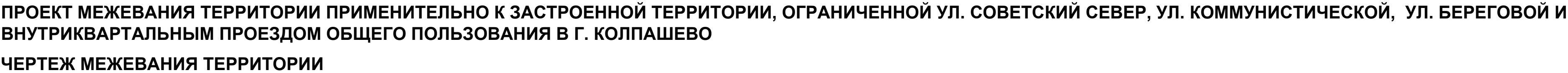
**Основная (утверждаемая) часть
Графическая часть**

Заказчик: Администрация Колпашевского городского поселения

Директор



Е. П. Левашов

[illegible]

The diagram shows a horizontal double-stranded DNA molecule. The top strand is represented by a blue line, and the bottom strand is represented by a red line. In the center of the molecule, there is a loop structure where the strands cross each other, forming a small circular region. The strands are connected by vertical lines representing base pairs.

| | |
|--|--|
| | |
| | |

11

11/11/2019

Page 10 of 10

:3y1

C-1

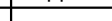
1

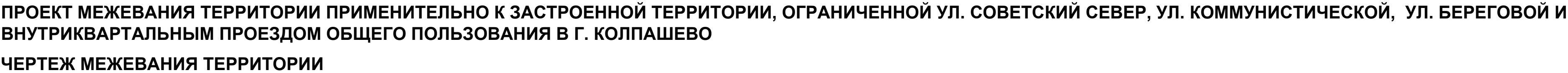
70:19:0000001:339

Кадастровые номера уточняемых земельных участков

| № Точки | X | Y |
|---------|-----------|------------|
| 1 | 552790.35 | 4200898.59 |
| 2 | 552796.10 | 4200884.46 |
| 3 | 552806.51 | 4200863.58 |
| 4 | 552806.78 | 4200864.44 |
| 5 | 552808.71 | 4200863.84 |
| 6 | 552808.11 | 4200861.90 |
| 7 | 552807.18 | 4200862.19 |
| 8 | 552812.90 | 4200847.26 |
| 9 | 552814.36 | 4200837.68 |
| 10 | 552816.37 | 4200820.32 |
| 11 | 552815.46 | 4200820.23 |
| 12 | 552815.65 | 4200818.22 |
| 13 | 552816.50 | 4200818.30 |
| 14 | 552816.07 | 4200803.47 |
| 15 | 552812.87 | 4200771.29 |
| 16 | 552815.18 | 4200750.02 |
| 17 | 552815.82 | 4200750.17 |

| | | |
|----|-----------|------------|
| 18 | 552816.28 | 4200748.19 |
| 19 | 552815.49 | 4200748.01 |
| 20 | 552816.50 | 4200742.69 |
| 21 | 552824.94 | 4200738.22 |
| 22 | 552842.94 | 4200741.00 |
| 23 | 552894.33 | 4200753.62 |
| 24 | 552980.40 | 4200785.29 |
| 25 | 552979.96 | 4200789.42 |
| 26 | 552992.78 | 4200794.67 |
| 27 | 553002.97 | 4200798.39 |
| 28 | 553002.04 | 4200801.02 |
| 29 | 553025.48 | 4200813.55 |
| 30 | 553027.91 | 4200820.34 |
| 31 | 552991.20 | 4200927.84 |
| 32 | 552989.87 | 4200931.67 |
| 33 | 552974.24 | 4200978.08 |

| | | | | | | | | | |
|------------|---------------|---|-------|---------|------|---|--------------|------|--------|
| | | | | | | 28R/21 | | | |
| | | | | | | ПРОЕКТ МЕЖЕВАНИЯ ТЕРРИТОРИИ ПРИМЕНительно К ЗАСТРОЕННОЙ ТЕРРИТОРИИ, ОГРАНИЧЕННОЙ УЛ. СОВЕТСКИЙ СЕВЕР, УЛ. КОММУНИСТИЧЕСКОЙ, УЛ. БЕРЕГОВОЙ И ВНУТРИКВАРТАЛЬНЫМ ПРОЕЗДОМ ОБЩЕГО ПОЛЬЗОВАНИЯ В Г. КОЛПАШЕВО | | | |
| Изм. | №уч. | Лист | №док. | Подпись | Дата | ОСНОВНАЯ ЧАСТЬ | Стадия | Лист | Листов |
| ГИП | Левашова Д.С. |  | | | | | ПМТ | 1 | 2 |
| Разработал | Федякова А.А. |  | | | | | | | |
| | | | | | | Чертеж межевания территории. М1:1000 | МПК "РЕСУРС" | | |



The diagram shows a horizontal double-stranded DNA molecule. The top strand is represented by a blue line, and the bottom strand is represented by a red line. In the center, the two strands cross each other twice, forming a loop structure. The strands extend to the left and right of this central region.

| | |
|--|--|
| | |
| | |

11

□ □ □ □ □

Page 10

:3Y34

Условные номера образуемых земельных участков

| | | | | | | | | | |
|------------|-------|---------------|--------|---|------|---|--------------|------|--------|
| | | | | | | 28R/21 | | | |
| | | | | | | ПРОЕКТ МЕЖЕВАНИЯ ТЕРРИТОРИИ ПРИМЕНительно К ЗАСТРОЕННОЙ ТЕРРИТОРИИ, ОГРАНИЧЕННОЙ УЛ. СОВЕТСКИЙ СЕВЕР, УЛ. КОМУНИСТИЧЕСКОЙ, УЛ. БЕРЕГОВОЙ И ВНУТРИКВАРТАЛЬНЫМ ПРОЕЗДОМ ОБЩЕГО ПОЛЬЗОВАНИЯ В Г. КОЛПАШЕВО | | | |
| Изм. | Неуч. | Лист | № док. | Подпись | Дата | ОСНОВНАЯ ЧАСТЬ | Стадия | Лист | Листов |
| ГИП | | Левашова Д.С. | |  | | | ПМТ | 2 | 2 |
| Разработал | | Федякова А.А. | |  | | | | | |
| | | | | | | Чертеж межевания территории. М1:1000 | МПК "РЕСУРС" | | |