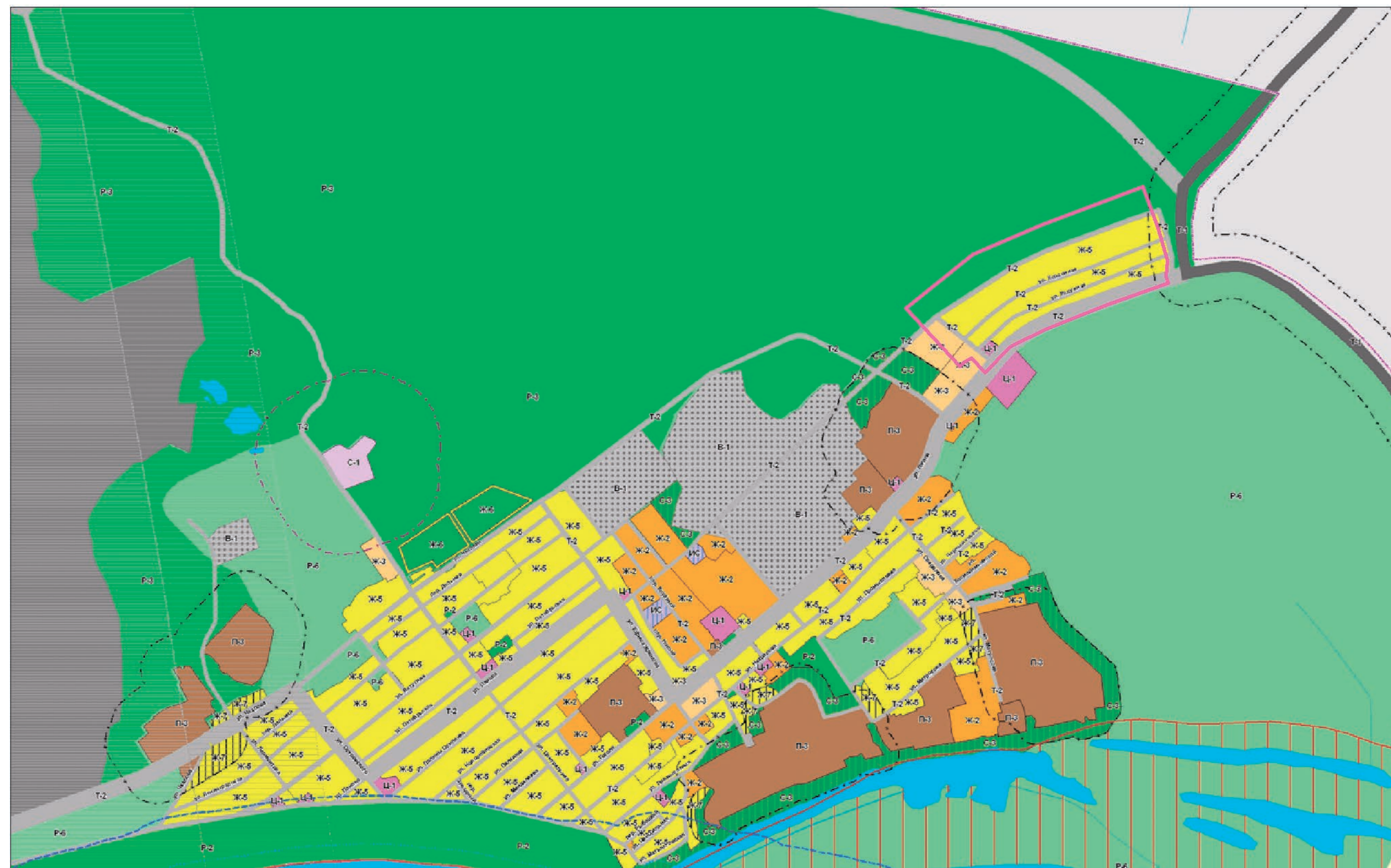
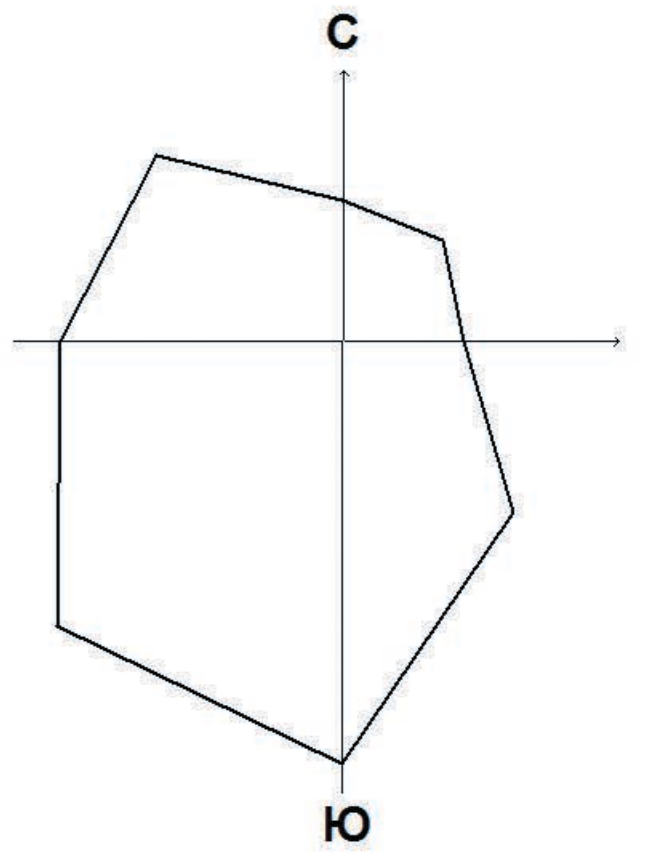


# мкр. "Радужный" г. КОЛПАШЕВО

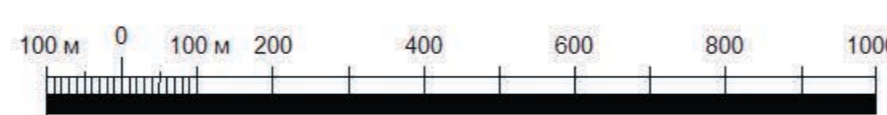
## ПРОЕКТ ПЛАНИРОВКИ СХЕМА РАСПОЛОЖЕНИЯ ЭЛЕМЕНТА ПЛАНИРОВОЧНОЙ СТРУКТУРЫ В ДОКУМЕНТАХ ТЕРРИТОРИАЛЬНОГО ПЛАНИРОВАНИЯ И ГРАДОСТРОИТЕЛЬНОГО ЗОНИРОВАНИЯ



### УСЛОВНЫЕ ОБОЗНАЧЕНИЯ

- |                                                                                                                                                                                                                                                                                                                                                                                                                                                                                                                                                                                                                                                                                                                                                                                                                                                                                                         |                                                                                                                                                                                                                                                                                                                                                                                                                                                                                                                                                                                                                                                                                                                                                                                                                     |                                                                                                                                                                                                                                                                                                                                                                                                                                                                                                                                                                                                                                                                                                                                                                                                                                                                                                  |
|---------------------------------------------------------------------------------------------------------------------------------------------------------------------------------------------------------------------------------------------------------------------------------------------------------------------------------------------------------------------------------------------------------------------------------------------------------------------------------------------------------------------------------------------------------------------------------------------------------------------------------------------------------------------------------------------------------------------------------------------------------------------------------------------------------------------------------------------------------------------------------------------------------|---------------------------------------------------------------------------------------------------------------------------------------------------------------------------------------------------------------------------------------------------------------------------------------------------------------------------------------------------------------------------------------------------------------------------------------------------------------------------------------------------------------------------------------------------------------------------------------------------------------------------------------------------------------------------------------------------------------------------------------------------------------------------------------------------------------------|--------------------------------------------------------------------------------------------------------------------------------------------------------------------------------------------------------------------------------------------------------------------------------------------------------------------------------------------------------------------------------------------------------------------------------------------------------------------------------------------------------------------------------------------------------------------------------------------------------------------------------------------------------------------------------------------------------------------------------------------------------------------------------------------------------------------------------------------------------------------------------------------------|
| <p><b>Административные границы</b></p> <p>Колпашевского городского поселения</p> <p>Населенных пунктов</p> <p>Проектируемой территории</p>                                                                                                                                                                                                                                                                                                                                                                                                                                                                                                                                                                                                                                                                                                                                                              | <p><b>Границы земель по категориям:</b></p> <p><b>Населенных пунктов, в том числе границы функциональных зон:</b></p> <p><b>Жилые</b></p> <p>Многоквартирная среднетажная застройка</p> <p>Многоквартирная малотажная застройка</p> <p>Индивидуальная застройка</p> <p>Зона запрещения жилищного строительства</p>                                                                                                                                                                                                                                                                                                                                                                                                                                                                                                  | <p><b>Инженерная инфраструктура</b></p> <p>Объекты инженерной инфраструктуры</p> <p><b>Границы зон с особыми условиями использования территории</b></p> <p>Водоохранные зоны</p> <p>Прибрежные защитные полосы</p> <p>Зона затопления расчетным паводком 1% обеспеченности</p> <p>Санитарно-защитные зоны</p> <p><b>Зона шумового воздействия аэропорта:</b></p> <p>Зона Г</p> <p>Зона Б, В</p> <p><b>Территориальное зонирование</b></p> <p><b>Жилые зоны</b></p> <p>Ж-2 Зона жилой застройки малотажными многоквартирными жилыми домами в 2-4 этажа</p> <p>Ж-3 Зона жилой застройки малотажными многоквартирными жилыми домами в 1 этаже</p> <p>Ж-4 Зона малотажной жилой застройки с земельными участками с содержанием домашнего скота и птицы, огородами, хозяйственными постройками</p> <p>Ж-5 Зона развития жилой застройки</p> <p>Ж-6 Зона запрещения нового жилищного строительства</p> |
| <p><b>Общественно-деловые</b></p> <p>Административные и культурно-бытовые центры, культовые объекты</p> <p><b>Рекреационные</b></p> <p>Зеленые насаждения общего пользования</p> <p>Городские леса</p> <p>Природный ландшафт</p> <p><b>Производственные</b></p> <p>Промышленные объекты</p> <p>Коммунально-складские объекты</p> <p><b>Специального назначения</b></p> <p>Зеленых насаждений специального назначения</p> <p>Метеостанция</p> <p>Зона военных объектов</p> <p>Водного фонда</p> <p>Лесного фонда</p> <p><b>Промышленности, транспорта и иного специального назначения:</b></p> <p><b>Автомобильные дороги</b></p> <p>Регионального значения</p> <p><b>Объекты транспортной инфраструктуры</b></p> <p>Городские улицы и дороги:</p> <p><b>Магистральные:</b></p> <p>Общероссийского значения</p> <p>Улицы и дороги местного значения:</p> <p>Основные</p> <p>Второстепенные и проезды</p> | <p><b>Общественно-деловые зоны</b></p> <p>Ц-1 Зона центра</p> <p><b>Рекреационные зоны</b></p> <p>Р-2 Зона зеленых насаждений общего пользования</p> <p>Р-3 Зона лесопарков</p> <p>Р-4 Зона природного ландшафта</p> <p><b>Производственные зоны</b></p> <p>П-3 Зона промышленно-коммунальных объектов IV-V класса вредности (СЗЗ-100-50 м)</p> <p><b>Зоны транспортной и инженерной инфраструктуры</b></p> <p>Т-1 Зона сооружений и коммуникаций внешнего транспорта</p> <p>Т-2 Зона сооружений и коммуникаций общественного и индивидуального транспорта</p> <p>ИС Зона инженерно-технических сооружений, сетей и коммуникаций</p> <p><b>Зоны специального назначения</b></p> <p>С-1 Зона размещения метеостанции</p> <p>С-2 Зона зеленых насаждений специального назначения</p> <p>С-3 Зона военных объектов</p> |                                                                                                                                                                                                                                                                                                                                                                                                                                                                                                                                                                                                                                                                                                                                                                                                                                                                                                  |

МАСШТАБ 1: 10 000



2015-002-ПП, ПМ, ГТЗУ					
Планировка территорий микрорайона "Новый" с. Тогул и микрорайона "Радужный" г. Колпашево Колпашевского района Томской области					
Изм.	Кол. уч.	Лист	№ док.	Подпись	Дата
Директор	Мальцева Е.Н.				29.04.15
Зам. отдела	Самойлова Н.В.				29.04.15
Рис. сек. по разраб.	Зверобуева Т.А.				29.04.15
Рис. сек. ТСО	Виноченко Е.В.				29.04.15
Вед. спец.	Абубкирова К.Р.				29.04.15
Спец. 1 кат.	Вихареева О.А.				29.04.15

Материалы по обоснованию проекта планировки территории микрорайона "Радужный" г. Колпашево	Студия	Лист	Листов
	ПП	5	14

ООО НТЦ "Сибирресурсы" г. Омск

СОГЛАСОВАНО  
Изм. №, подп. Подпись и дата  
Взам. инв. №