


**Схема расположения земельного участка или земельных участков
на кадастровом плане территории**


Площадь земельного участка: 1900 кв.м.					
Обозначение характерных точек	Координаты		Обозначение характерных точек	Координаты	
	X	Y		X	Y
п1	558745,43	4196896,03	5	558708,34	4196932,96
1	558745,20	4196911,20	6	558696,16	4196932,66
2	558744,45	4196931,63	п2	558694,74	4196894,80
3	558729,79	4196933,40	п3	558706,58	4196894,20
4	558720,15	4196933,87	п4	558717,19	4196893,98




Условные обозначения:

70:08:0101001 - кадастровый номер квартала

 - граница земельного участка, установленная при проведении кадастровых работ

 - надпись образуемого земельного участка

 - граница учтенных земельных участков

- кадастровый земельного участка
- обозначение характерной точки границы земельного участка, полученной при проведении кадастровых работ
- охранный зона инженерных коммуникаций

Масштаб 1:500