

БЛАГОУСТРОЙСТВО АЛЛЕИ НА УЛ. БЕЛИНСКОГО,
Г. КОЛПАШЕВО УЧАСТОК ОТ УЛ. КИРОВА ДО УЛ. ЛЕНИНА



МЕСТО РАСПОЛОЖЕНИЯ ОБЪЕКТА

Колпашево
Kolpashevo

Колпашевский
район
Kolpashevskiy
rayon

R398

АЛЛЕЯ РАСПОЛОЖЕНА В ГОРОДЕ КОЛПАШЕВО, ПРОХОДИТ ВДОЛЬ УЛ. БЕЛИНСКОГО, ТЕРРИТОРИАЛЬНО ОГРАНИЧЕНА С СЕВЕРО-ВОСТОКА УЛ. КИРОВА, С ЮГО-ЗАПАДА - УЛ. ЛЕНИНА. ОБЩАЯ ПЛОЩАДЬ ПРОЕКТИРОВАНИЯ СОСТАВЛЯЕТ 3527 М2.




СУЩЕСТВУЮЩЕЕ АСФАЛЬТОВОЕ ТРОТУАРНОЕ ПОКРЫТИЕ В НЕУДОВЛЕТВОРИТЕЛЬНОМ СОСТОЯНИИ, СКАМЕЙКИ, УРНЫ И ФОНАРИ, СО ВРЕМЕНЕМ, ПОТЕРЯЛИ ЭСТЕТИЧНОСТЬ И МОРАЛЬНО УСТАРЕЛИ. ТРЕБУЕТСЯ ДЕМОНТАЖ И ЗАМЕНА АСФАЛЬТОБЕТОННОГО ПОКРЫТИЯ, БОРДЮРНОГО КАМНЯ И МАЛЫХ АРХИТЕКТУРНЫХ ФОРМ, ТАК ЖЕ, НЕОБХОДИМА ПОСАДКА ГАЗОННОЙ ТРАВЫ И ДЕРЕВЬЕВ ВДОЛЬ АЛЛЕИ ДЛЯ ВИЗУАЛЬНОЙ ПОДДЕРЖКИ РЕГУЛЯРНОСТИ СТИЛЯ ПЛАНИРОВОЧНОГО РЕШЕНИЯ АЛЛЕИ.

ПРОЕКТОМ ПРЕДЛАГАЕТСЯ ДЕМОНТАЖ И ЗАМЕНА СУЩЕСТВУЮЩЕГО АСФАЛЬТОБЕТОННОГО ПОКРЫТИЯ С ПОДСТИЛАЮЩИМ СЛОЕМ. ДЕМОНТАЖ И УСТАНОВКА МАЛЫХ АРХИТЕКТУРНЫХ ФОРМ ВЫСАДКА ГАЗОННОЙ ТРАВЫ И ХВОЙНЫХ ДЕРЕВЬЕВ. АССОРТИМЕНТ ПОДОБРАН С УЧЕТОМ МИНИМАЛЬНОГО УХОДА И ДЕКОРАТИВНОСТИ В ТЕЧЕНИИ ВСЕГО ВЕГЕТАЦИОННОГО ПЕРИОДА. СКАМЕЙКИ БУДУТ ВЫПОЛНЕНЫ С НАНЕСЕНИЕМ НА ТОРЦЕВЫЕ СТОРОНЫ ВЫГРАВИРОВАННОЙ БУКВЫ ИЗ НАЗВАНИЯ ГОРОДА КОЛПАШЕВА.





**СХЕМА ОЦЕНКИ ТЕРРИТОРИИ
В ТЕКУЩЕМ СОСТОЯНИИ**

-  ПРОЕЗДЫ, ОГРАНИЧИВАЮЩИЕ АПЛЕЮ
-  ОСНОВНЫЕ ПЕШЕХОДНЫЕ ПУТИ
-  БЛАГОУСТРАИВАЕМАЯ ТЕРРИТОРИЯ



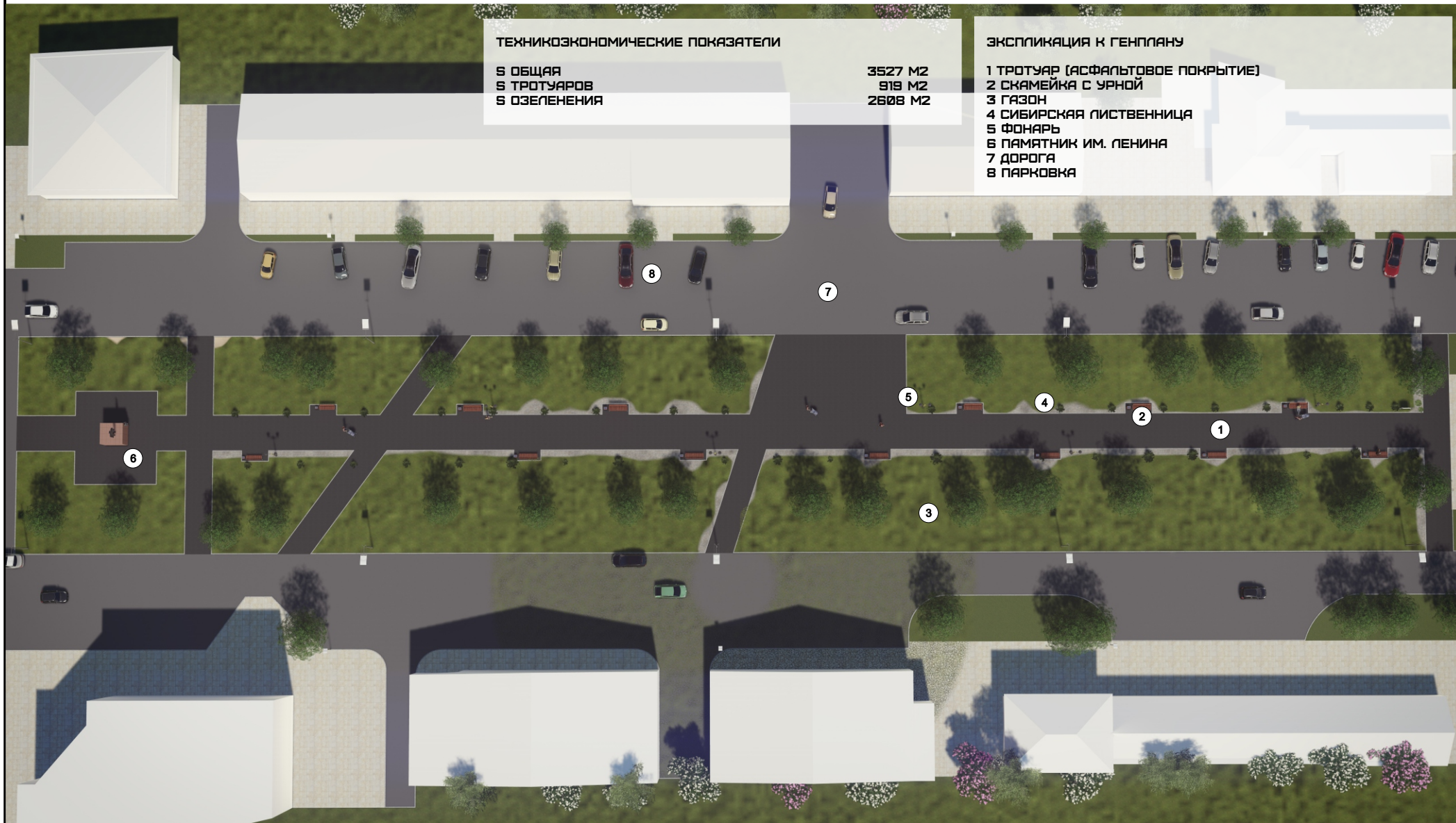
ТЕХНИКОЭКОНОМИЧЕСКИЕ ПОКАЗАТЕЛИ

S ОБЩАЯ
S ТРОТУАРОВ
S ОЗЕЛЕНЕНИЯ

3527 M2
919 M2
2608 M2

ЭКСПЛИКАЦИЯ К ГЕНПЛАНУ

- 1 ТРОТУАР (АСФАЛЬТОВОЕ ПОКРЫТИЕ)
- 2 СКАМЕЙКА С УРНОЙ
- 3 ГАЗОН
- 4 СИБИРСКАЯ ЛИСТВЕННИЦА
- 5 ФОНАРЬ
- 6 ПАМЯТНИК ИМ. ЛЕНИНА
- 7 ДОРОГА
- 8 ПАРКОВКА



ГЕНПЛАН




СКАМЕЙКА



ФОНАРЬ

**ВИДОВАЯ ТОЧКА 1
МАЛЫЕ АРХИТЕКТУРНЫЕ ФОРМЫ**



ВИДОВАЯ ТОЧКА 2