

Город Колпашево, ул. Ленина, 45

Название: Тротуар вдоль участка ул. Ленина

Расположение объекта: г. Колпашево, Томская область

Разработчик: «Центр развития городской среды Томской области»

ЦЕНТР РАЗВИТИЯ
ГОРОДСКОЙ СРЕДЫ
ТОМСКОЙ ОБЛАСТИ





Административный центр Колпашевского района и Колпашевского городского поселения Томской области.
Город расположен на правом берегу Оби, в 323 км к северо-западу от Томска.

С территории **266 км²**
Год основания **1 938 г.**
Население города **23 209 чел.**



мужчин

10 497



женщин

12 712



детей до
14 лет

4 842



население
трудоспособного
возраста

11 717

45

промышленных
субъектов

8

детских садов

8

школ

29

спортивных
объектов

2

музея

3

объекта
культуры

8

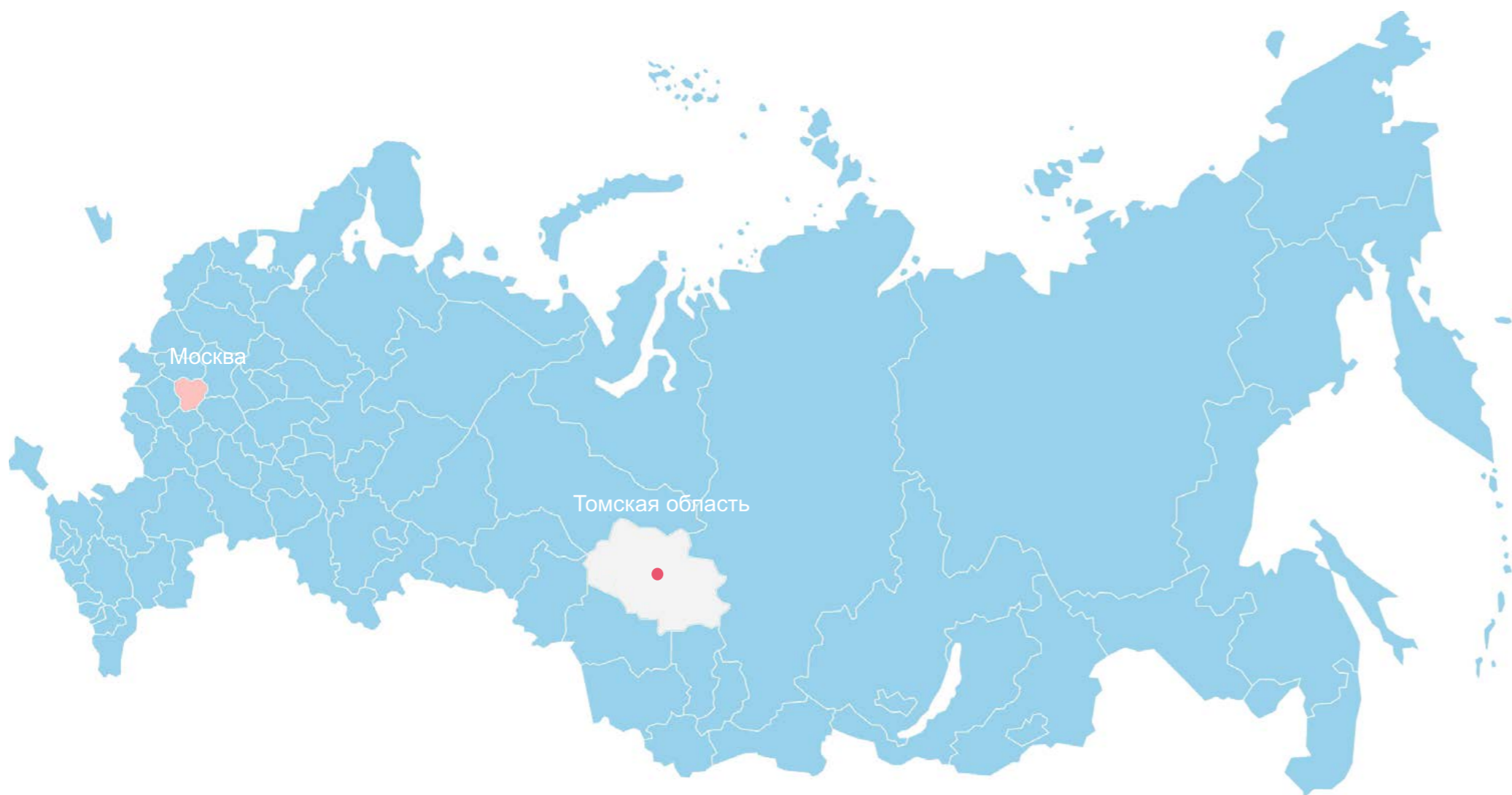
библиотек

4

объекта доп.
образования

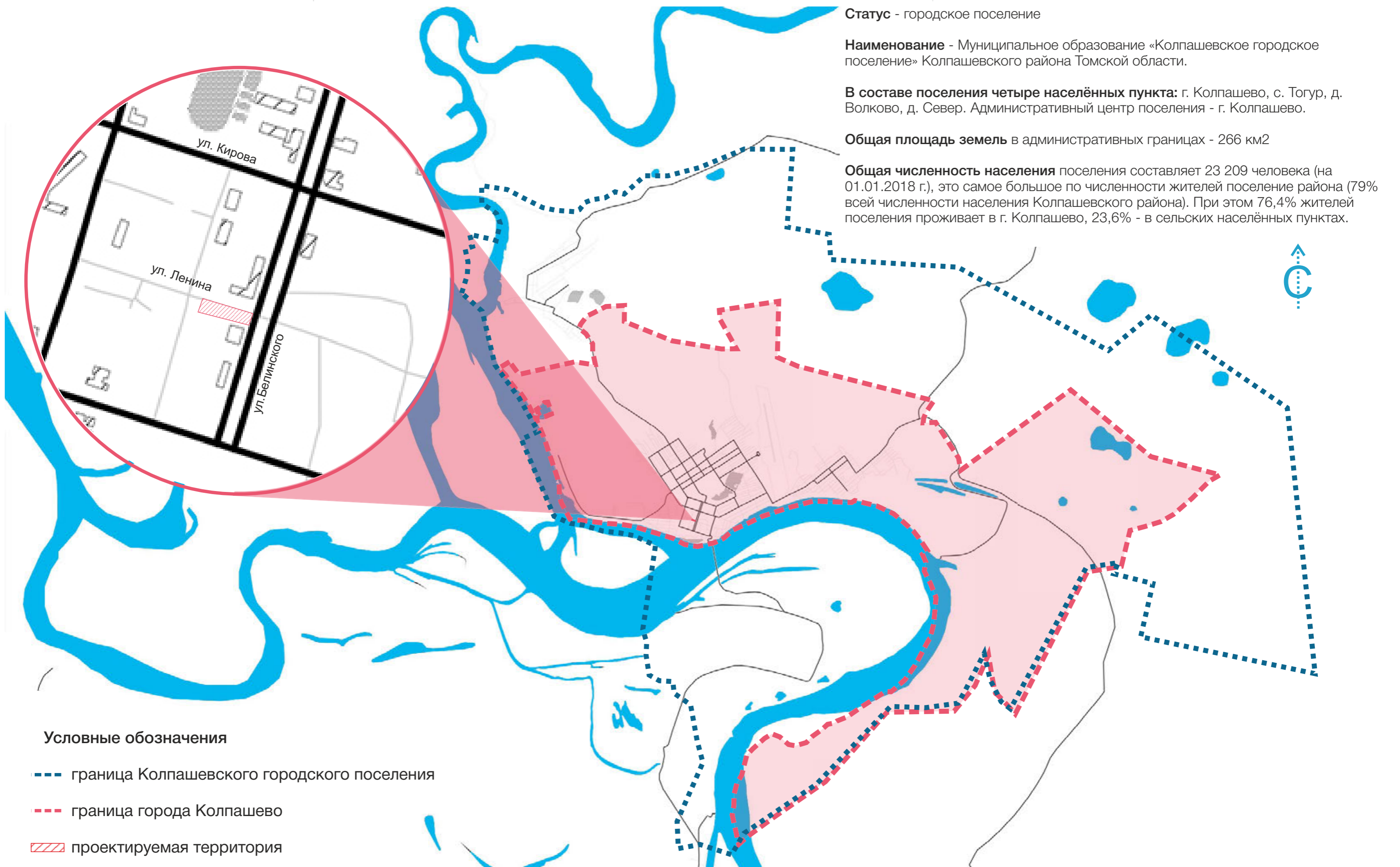
400

торговых
субъектов



Город Колпашево приравнен к районам Крайнего Севера.
Климат умеренный континентальный.

- среднегодовая температура воздуха - **0,3 С**
- среднегодовая скорость ветра — **2,5 м/с.**
- среднегодовая относительная влажность воздуха — **75 %**
- среднемесячная влажность — **от 63 %**



Статус - городское поселение

Наименование - Муниципальное образование «Колпашевское городское поселение» Колпашевского района Томской области.

В составе поселения четыре населённых пункта: г. Колпашево, с. Тогур, д. Волково, д. Север. Административный центр поселения - г. Колпашево.

Общая площадь земель в административных границах - 266 км²

Общая численность населения поселения составляет 23 209 человека (на 01.01.2018 г.), это самое большое по численности жителей поселение района (79% всей численности населения Колпашевского района). При этом 76,4% жителей поселения проживает в г. Колпашево, 23,6% - в сельских населённых пунктах.

Условные обозначения

- граница Колпашевского городского поселения
- граница города Колпашево
- проектируемая территория



Город расположен на правом берегу Оби, в 270 км к северо-западу от Томска. Существует два способа связи Колпашево с «большой землей» - это паромная переправа через Обь и грунтовая дорога 460 км. через пос. Белый Яр

Условные обозначения

- Выезды из города
- Паромная переправа
- Пристань
- Рекреация
- Проектируемая территория
- Производственные зоны
- Среднеэтажная застройка
- Малоэтажная застройка



Так как моста в Колпашево через Обь нет, то на время весеннего паводка город становится практически отрезан от большой земли.



Схема, формируемого
пешеходного каркаса



Условные обозначения

- — — Проектируемые пешеходные пути
- — — Дороги городского значения
- — — Существующие пешеходные пути
- Проектируемый заезд (асфальт)

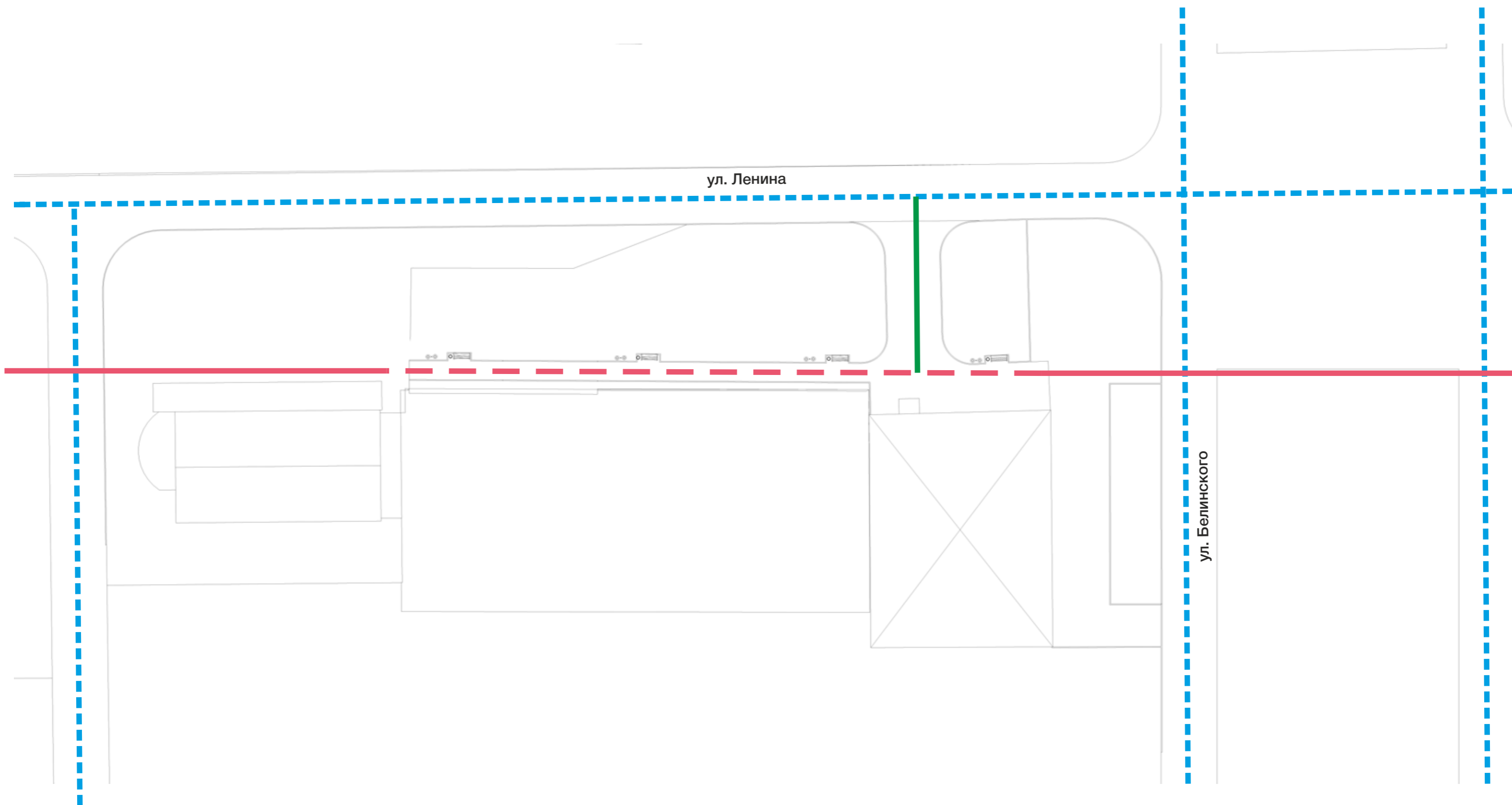


Схема функционального зонирования



Условные обозначения

Зона парковки

Зона променада

Зона для отдыха

Зона клумбы

ул. Ленина

ул. Белинского



Схема уличного освещения



Условные обозначения

● Фонари 4 шт.




ул. Ленина

ул. Белинского





УРНА КРУГЛАЯ 4 ШТ.



СКАМЕЙКА ЧУГУННАЯ СО СПИНКОЙ 4 ШТ.

ул. Ленина

2

3

1

4

ЭКСПЛИКАЦИЯ К ГЕНПЛАНУ:

1. СКАМЕЙКА СО СПИНКОЙ
2. ФОНАРЬ
3. УРНА КРУГЛАЯ
4. ПАРКОВКА

- ГАЗОН
- АСФАЛЬТ

ул. Ленина 45



ул. Ленина

2

3

1

4

ЭКСПЛИКАЦИЯ К СХЕМЕ:

- 1. СКАМЕЙКА СО СПИНКОЙ
- 2. ФОНАРЬ
- 3. УРНА КРУГЛАЯ
- 4. ПАРКОВКА

■ ГАЗОН


■ ЖИВАЯ ИЗГОРОДЬ (ПЛЮЩ)

■ АСФАЛЬТ

● ЧУБУШНИК (КУСТАРНИК)



ЧУБУШНИК (КУСТАРНИК)



ЖИВАЯ ИЗГОРОДЬ (ПЛЮЩ)

ул. Ленина 45











1 115 м²

Общая площадь проектируемой территории

Общая площадь асфальтового покрытия



310 м²