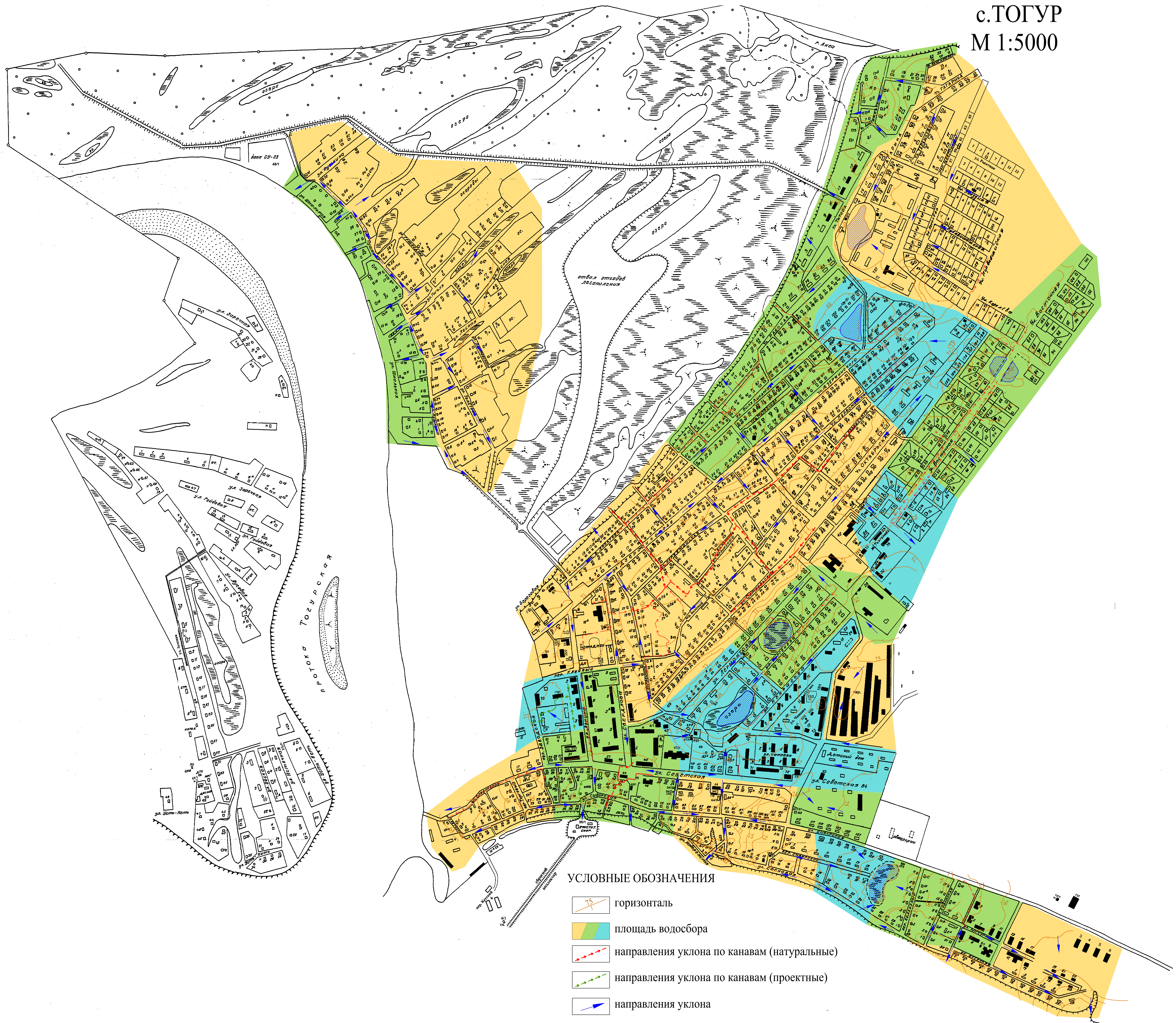

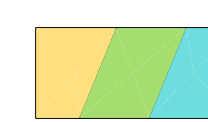
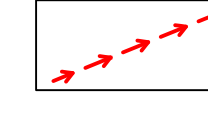
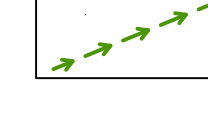
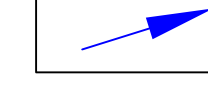


СХЕМА ВОДООТВЕДЕНИЯ

с.ТОГУР
М 1:5000



УСЛОВНЫЕ ОБОЗНАЧЕНИЯ

-  горизонталь
-  площадь водосбора
-  направления уклона по канавам (натуральные)
-  направления уклона по канавам (проектные)
-  направления уклона